

Паспорт дорожной безопасности МБОУ СОШ № 1

Содержание

I. План - схемы ОУ.

- 1) район расположения ОУ, пути движения транспортных средств и учащихся;
- 2) организация дорожного движения в непосредственной близости от образовательного учреждения с размещением соответствующих технических средств, маршруты движения детей и расположение парковочных мест;
- 3) маршруты движения организованных групп детей от ОУ к стадиону;
- 4) пути движения транспортных средств к местам разгрузки/погрузки и рекомендуемых безопасных путей передвижения детей по территории образовательного учреждения.

II. Приложения:

I План - схемы МБОУ СОШ № 1.

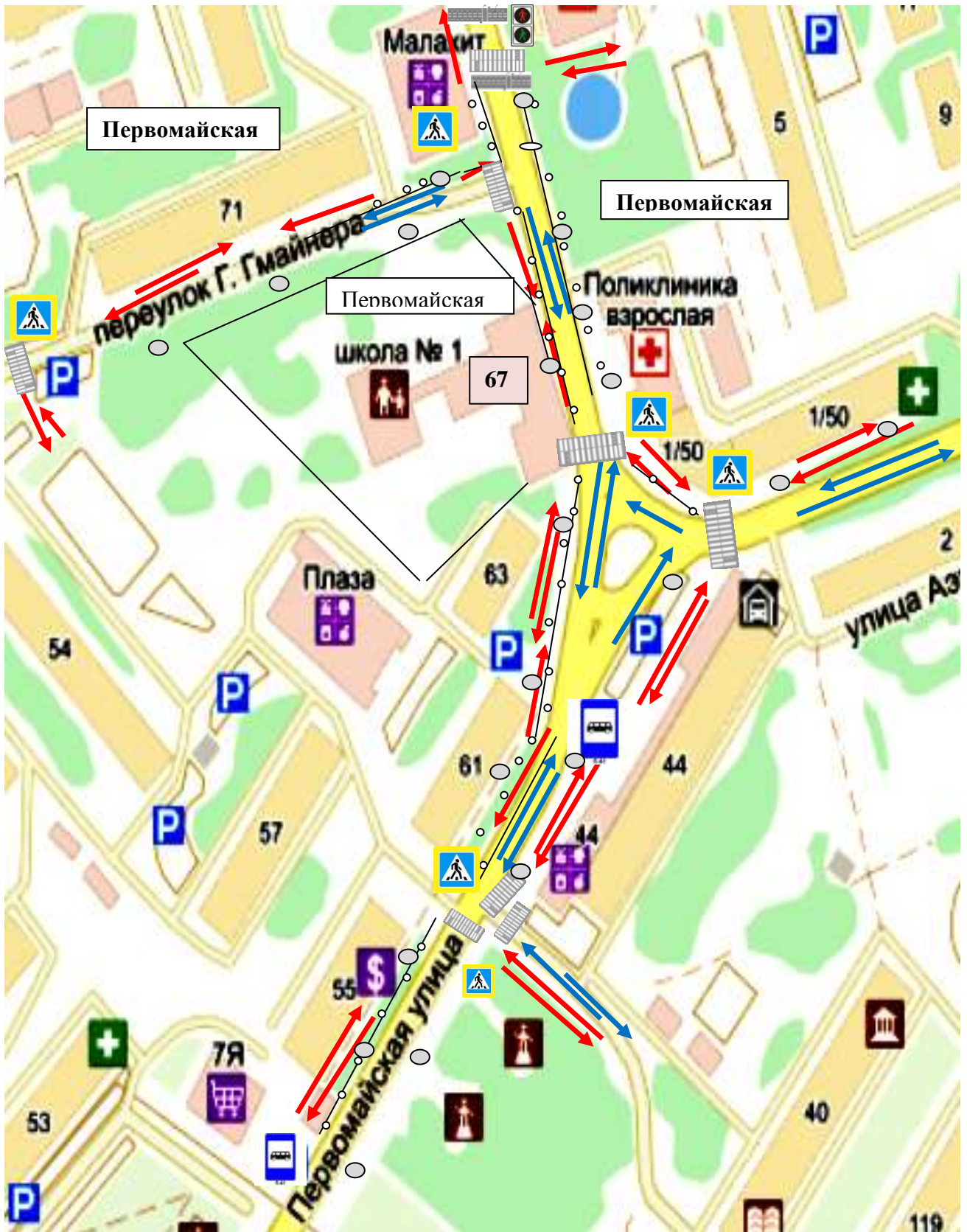
1. План-схема района расположения (пути движения транспортных средств и учащихся)

муниципального бюджетного общеобразовательного учреждения
«Средняя общеобразовательная школа № 1», г. Кандалакша Мурманской
области

Основное здание: улица Первомайская – 67

Условные обозначения

	Жилая застройка		Движение учеников в ОУ
	Тротуар		Движение транспортных средств
	Проезжая часть		Светофор
	Пешеходный переход		Ограждение ОУ, пешеходное ограждение
	Искусственная неровность		Автобусная остановка
	Пешеходное ограждение		Искусственное освещение



План-схема района расположения (пути движения транспортных средств и учащихся)

муниципального бюджетного общеобразовательного учреждения
«Средняя общеобразовательная школа № 1», г. Кандалакша Мурманской области

Здание: улица Пролетарская -20

Условные обозначения













	Жилая застройка		Движение учащихся в ОУ
	Тротуар		Движение транспортных средств
	Проезжая часть		Светофор
	Пешеходный переход		Ограждение ОУ,
	Пешеходное ограждение		Искусственная неровность
	Автобусная остановка		Искусственное освещение

2.Схема организации дорожного движения в непосредственной близости от образовательного учреждения с размещением соответствующих технических средств, маршруты движения детей и расположение парковочных мест

муниципального бюджетного общеобразовательного учреждения
«Средняя общеобразовательная школа № 1», г. Кандалакша Мурманской области

Основное здание: улица Первомайская – 67

Условные обозначения

	Жилая застройка		Движение учеников в ОУ
	Тротуар		Движение транспортных средств
	Проезжая часть		Светофор
	Пешеходный переход		Ограждение ОУ
	Искусственная неровность		Пешеходное ограждение
	Искусственное освещение		Автобусная остановка

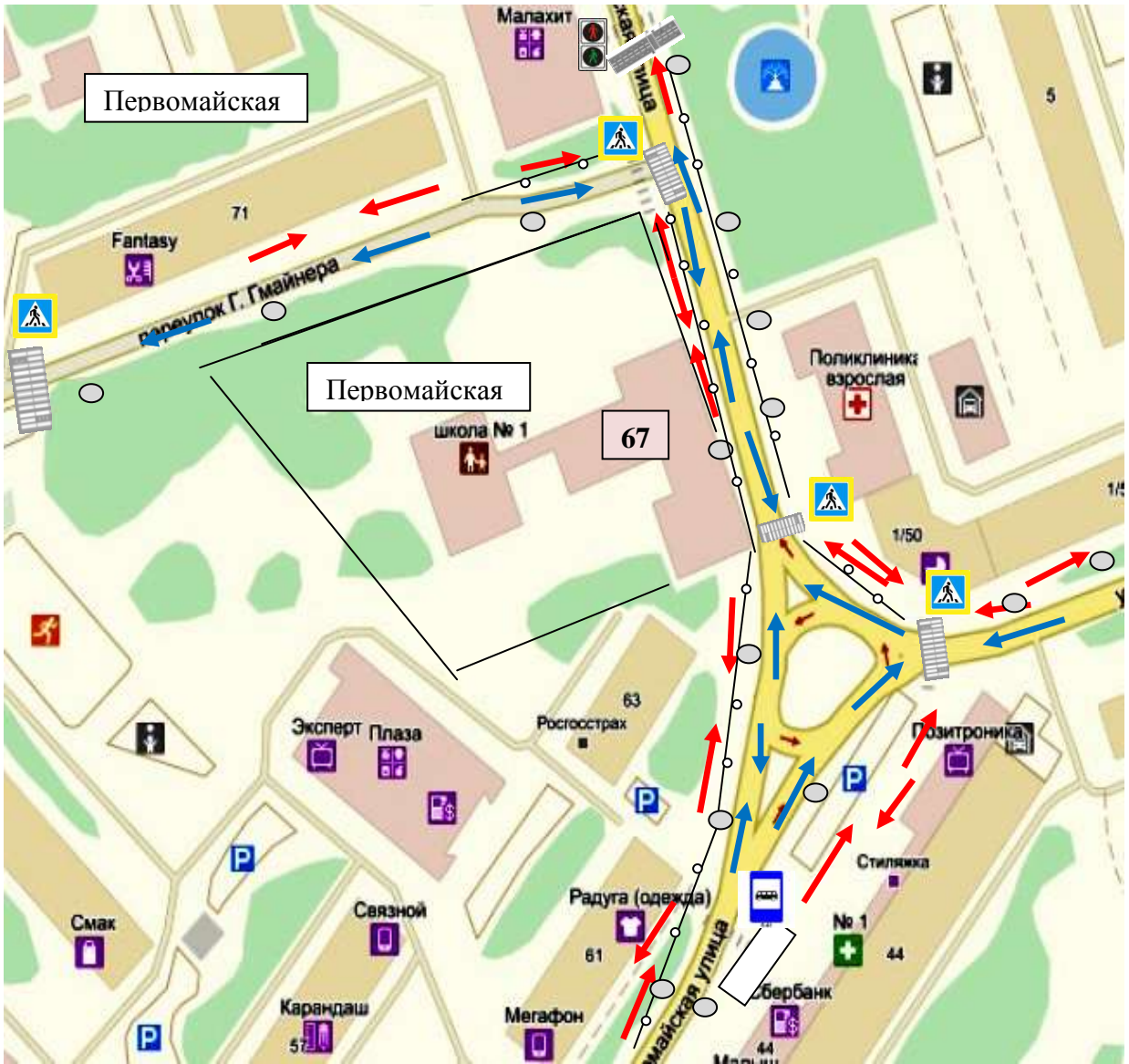









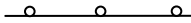




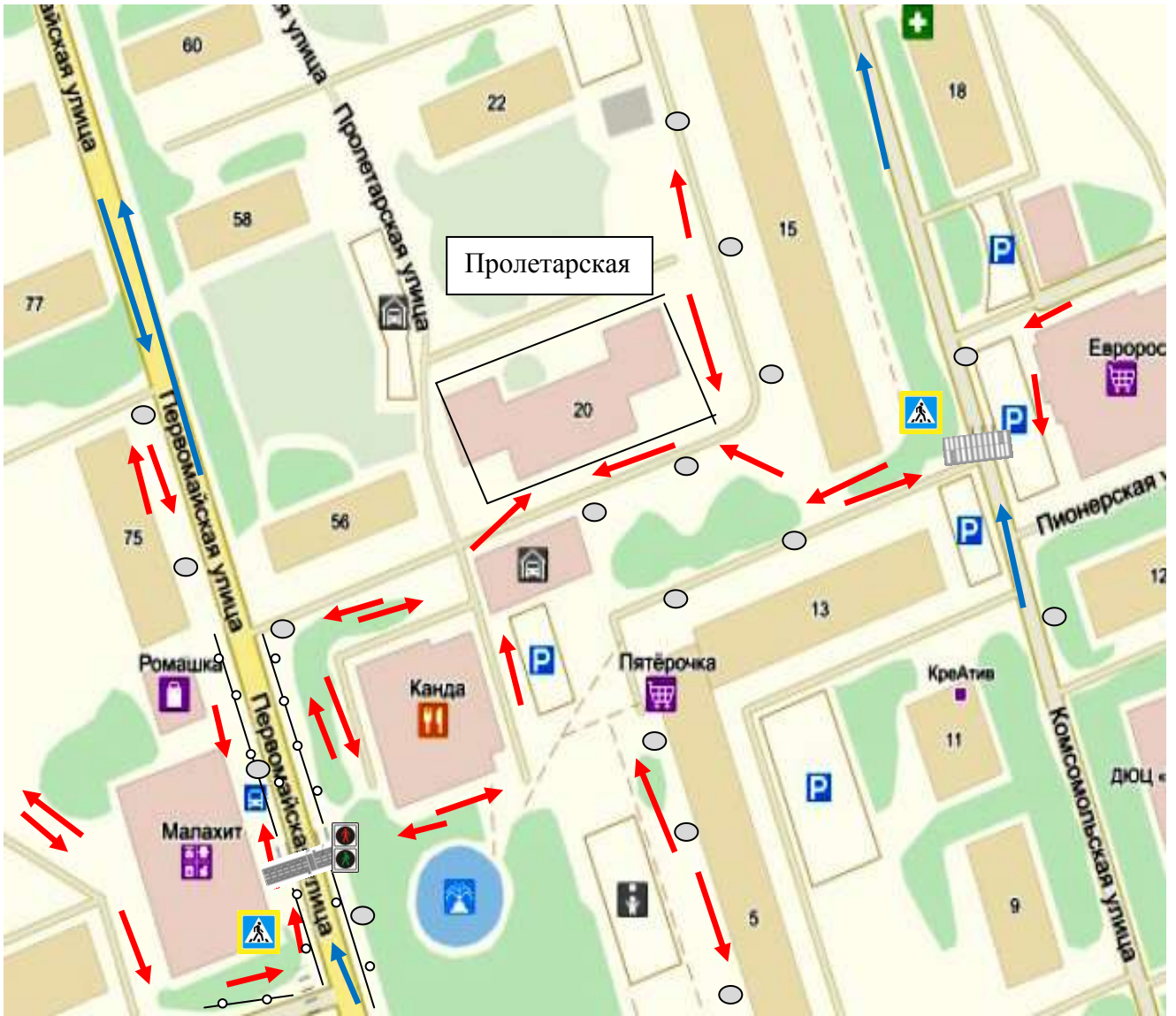
Схема организации дорожного движения в непосредственной близости от образовательного учреждения с размещением соответствующих технических средств, маршруты движения детей и расположение парковочных мест

муниципального бюджетного общеобразовательного учреждения
«Средняя общеобразовательная школа № 1», г. Кандалакша Мурманской области

Здание: улица Пролетарская -20

Условные обозначения

	Жилая застройка		Движение учеников в ОУ
	Тротуар		Движение транспортных средств
	Проезжая часть		Светофор
	Пешеходный переход		Ограждение ОУ
	Искусственная неровность		Пешеходное ограждение
	Искусственное освещение		Автобусная остановка










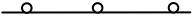




3.Схема маршрута движения организованных групп детей от ОУ к стадиону (футбольной площадке)

муниципального бюджетного общеобразовательного учреждения
«Средняя общеобразовательная школа № 1», г. Кандалакша Мурманской
области

Основное здание: улица Первомайская – 67

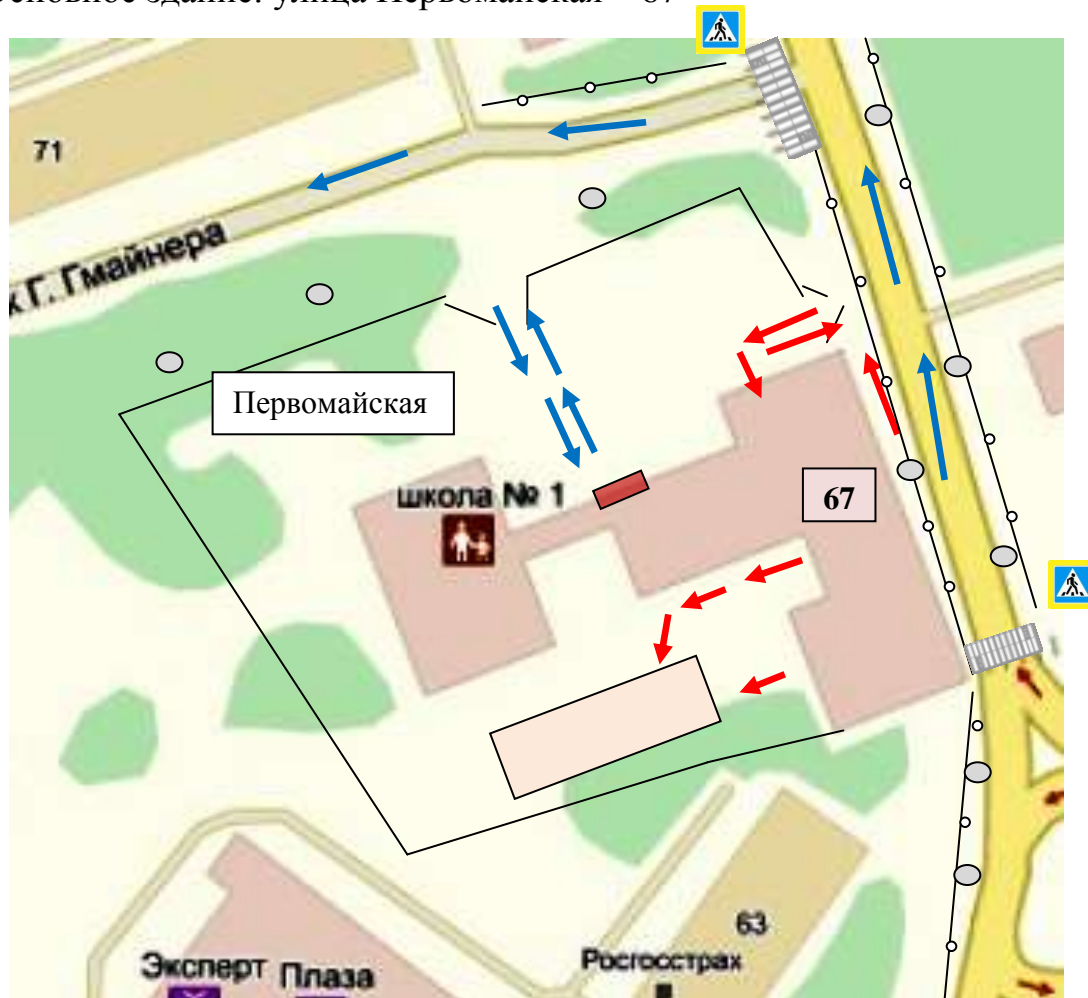
Условные обозначения

	Жилая застройка		Движение учеников в ОУ
	Тротуар		Движение транспортных средств
	Проезжая часть		Светофор
	Пешеходный переход		Ограждение ОУ
	Искусственная неровность		Пешеходное ограждение
	Искусственное освещение		Автобусная остановка








4. Пути движения транспортных средств к местам разгрузки/погрузки и рекомендуемые пути передвижения детей по территории муниципального бюджетного общеобразовательного учреждения «Средняя общеобразовательная школа № 1», г. Кандалакша Мурманской области

Основное здание: улица Первомайская – 67



Условные обозначения





	Движение учащихся на территории ОУ		Движение грузовых транспортных средств по территории ОУ
	Баскетбольная площадка		Ограждение ОУ
	Место разгрузки, погрузки		

Пути движения транспортных средств к местам разгрузки/погрузки и рекомендуемые пути передвижения детей по территории муниципального бюджетного общеобразовательного учреждения «Средняя общеобразовательная школа № 1», г. Кандалакша Мурманской области

Здание: улица Пролетарская -20



Условные обозначения

	Движение учащихся на территории ОУ		Движение грузовых транспортных средств по территории ОУ
	Место разгрузки, погрузки		Ограждение ОУ